

# KARTA EWIDENCYJNA ZABYTKU NIERUCHOMEGO WPISANEGO DO REJESTRU ZABYTEKÓW

1. Nazwa

**M U R PRZYKOŚCIELNY Z BRAMĄ I KAPLICAMI**

2. Czas powstania

**1896 r.**

3. Miejscowość

**P O L I C Z N A**

4. Adres

**ul. bł. Sykulskiego 1**

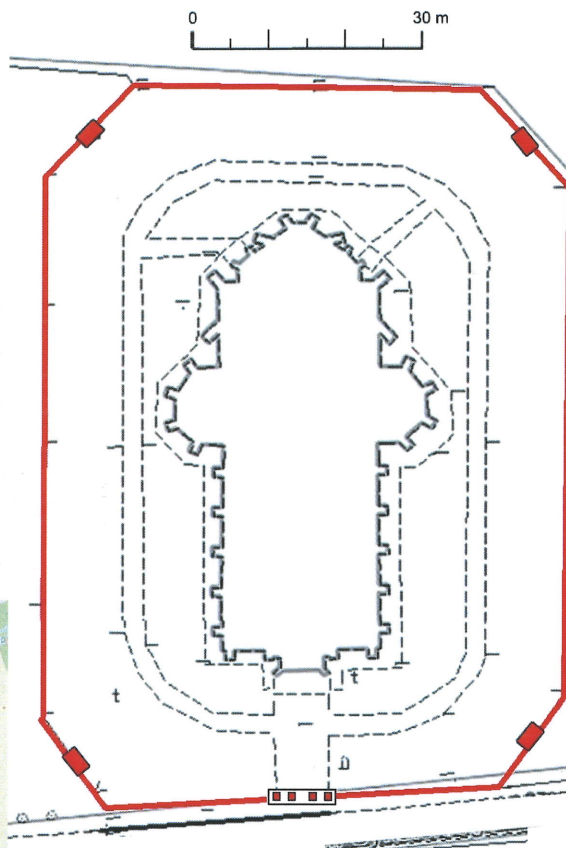
nr ewidencyjny działki 271

nr księgi wieczystej [REDACTED]

11. Materiały graficzne



Fot. 1. Brama główna, widok od południa.



**Plan orientacyjny  
1:20 000**

<https://www.openstreetmap.org/>

5. Przynależność administracyjna

województwo **mazowieckie**

powiat **zwoleński**

gmina **Policzna**

6. Współrzędne geograficzne

**N: 51°27'04" E: 21°37'40.8"**

7. Poprzednie nazwy miejscowości

**Policzna**

8. Właściciel i jego adres

**Parafia Rzymskokatolicka pw. św.  
Stefana w Policznej, ul. bł.  
Sykulskiego 1, 26-720 Policzna**

9. Użytkownik i jego adres

**j.w.**

10. Formy ochrony

**Gminna Ewidencja Zabytków**

12. Historia (w tym przebudowy, remonty, konserwacje),  
autorzy, styl

Ogrodzenie wokół kościoła pw. św. Stefana zostało wybudowane w 1896 r., z materiału ofiarowanego przez hr. Stefana Przeździeckiego. Po wzniesieniu w latach 1889–1896 r, kościoła według projektu Jerzego Wernera z Tyrolu, fundacji hr. Marii z Tyzenhauzów Przeździeckiej, staraniem ks. Antoniego Grudzińskiego. Konsekracji kościoła dokonał 30 sierpnia 1894 r. bp. Antoni Franciszek Sotkiewicz.

Mur z bramą w stylu neogotyckim.

13. Opis

**SYTUACJA:** ogrodzenie otacza kościół parafialny pw. św. Stefana, swym zasięgiem zajmuje niemal połowę dużej działki parafialnej nr 271. W drugiej części posesji znajduje się plebania, otoczona ogrodem z nasadzeniami ozdobnych drzew i krzewów. Teren plebanii otoczony odrębnym ogrodzeniem modułowym z siatki. Teren kościelny na planie nieregularnego czworokąta o ściętym narożniku północno-wschodnim. Zlokalizowany w północno-wschodniej części wsi, otoczony siecią dróg, od południa i wschodu ulicą bł. Sykulskiego, od zachodu drogą krajową nr 79 im. Stefana Żeromskiego, od północy ślepą uliczką bez nazwy, oddzielającą sąsiednią posesję. Na północ w odległości ok 500 m zespół pałacowy Przeździeckich, wraz z parkiem i stawami (od północy i wschodu). Kościół oraz pałac usytuowane na osi północ-południe. Od północy w bezpośrednim sąsiedztwie posesji parafialnej budynek szkoły i boisko.

#### **MATERIAŁ I KONSTRUKCJA:**

Ogrodzenie murowane, zbudowane z cegły, układanej w wątku krzyżowym, na fundamencie z kamieni polnych. Założone na planie prostokąta o ściętych narożnikach, usytuowane poprzecznie w stosunku do układu działki. W narożnikach cztery kaplice. Od południa brama główna. Od północnego wschodu furtka prowadząca na teren plebanii, od południowego zachodu brama wjazdowa na plac kościelny.

Ogrodzenie pełne o zróżnicowanych wysokościach prostokątnych przęseł dostosowanych do rzeźby terenu.

**Przęsła** muru, zbudowane analogicznie na całej długości o powtarzalnej szerokości za wyjątkiem krótszych przęseł flankujących kaplice. Fundament z kamieni polnych, widoczny miejscowo, w największym stopniu w obrębie muru południowego. Cokół wyodrębniony o zróżnicowanych wysokościach. W każdym przęśle zarówno od frontu jak również placu kościelnego prostokątna pozioma płycina, wypełniona wypukłym prostokątnym polem, utworzonym z jednej warstwy cegieł. Górna krawędź płyciny zaakcentowana, wysuniętą przed lico warstwą cegieł o układzie główkowym lub wozówkowym (prawdopodobnie efekt późniejszych remontów). Przęsła przykryte dwuspadowymi betonowymi daszkami. Pod nim gzyms prostokątny, utworzony z rzędu cegieł układanych główkowo. Przęsła rozdzielone filarami, w formie pionowych słupów na rzucie kwadratu, z obu stron (placu kościelnego i frontu) niemal na całej długości dekorowane blendą zamkniętą łukiem ostrym. W zwieńczeniu dwuspadowe daszki z płyt betonowych.

**Kaplice** usytuowane w narożnikach ogrodzenia, wysunięte przed lico muru o powtarzalnym kształcie architektonicznym, będącym uproszczoną i zminiaturyzowaną formą świątyni. Każda z kaplic dostępna od strony placu kościelnego założone na rzucie prostokąta, przykryta dwuspadowym dachem, zwieńczonym metalowym krzyżem. Otwarta od frontu ostrołukowym perspektywicznym otworem-portalem, flankowym przez półkolumny z głowicami wyprofilowanymi od frontu kirlichowo. W szczycie wypukły krzyż. Wewnątrz kaplicy murowany postument. Wnętrze kaplic, głowice kolumn postumenty i krzyże w szczycie, tynkowane i malowane na biało. W kaplicy od południowego zachodu popiersie św. Jana Pawła II, w kaplicy od północnego - zachodu figura św. Floriana, w kaplicy od północnego – wschodu figura św. Teresy, w kaplicy od południowego – wschodu figura Pięty. Obramienie kaplic stanowią półprzęsła oraz filary ustawione symetrycznie o formie architektonicznej analogicznej jak w pozostałej części ogrodzenia. Ściana tylna kaplicy dekorowana szeroką ostrołukową blendą w formie pseudo-portalu.

*Ciąg dalszy na wkładce*

14. Kubatura	15. Powierzchnia użytkowa 6 130 m <sup>2</sup> (teren przykościelny)	16. Przeznaczenie pierwotne ogrodzenie kościoła	17. Użytkowanie obecne Ogrodzenie kościoła
18. Stan zachowania  Ogólny stan zachowania obiektu: dostateczny, miejscowo zły <ul style="list-style-type: none"> <li>• brama odchylona od pionu,</li> <li>• liczne uszkodzenia i ubytki cegieł, spoiny w wielu miejscach wypłukane, zdegradowane, utraciły właściwości wiążące,</li> <li>• pęknięcia muru,</li> <li>• uszkodzenia i ubytki betonowych daszków,</li> <li>• elewacja kaplicy św. Jana Pawła II, przemalowana,</li> <li>• liczne późniejsze przemurowania i naprawy.</li> </ul>		19. Istniejące zagrożenia, najpilniejsze postulaty konserwatorskie  <b>Zagrożenia:</b> <ul style="list-style-type: none"> <li>• brak bieżącego remontu obiektu.</li> </ul> <b>Postulaty konserwatorskie:</b> <ul style="list-style-type: none"> <li>• ze względów technicznych konieczny jest remont ogrodzenia kościelnego, obejmujący ustabilizowanie fundamentów i muru, konserwację techniczną i estetyczną muru.</li> </ul>	

20. Akta archiwalne (rodzaj akt, numer i miejsce przechowywania)

21. Uwagi

22. Adnotacje o inspekcjach, informacje o zmianach (daty, imiona i nazwiska wypełniających)

23. Bibliografia

- 1) Wiśniewski J. Ks., *Dekanat kozienicki*, Radom 1913.
- 2) *Katalog Zabytków Sztuki w Polsce*, red. J. Z. Łoziński, B. Wolff, tom III województwo kieleckie, zeszyt 6, powiat kozienicki, Warszawa 1958.

24. Opracowanie karty ewidencyjnej (autor, data i podpis)

tekst mgr Ewelina Maciejczyk, IX 2022 r.

plany, rysunki mgr Ewelina Maciejczyk, IX 2022 r.

fotografie mgr Ewelina Maciejczyk, IX 2022 r.

*Maciejczyk*

25. Źródła ikonograficzne (rodzaj, miejsce przechowywania)

26. Załączniki

1. Miejscowość	<b>POLICZNA</b>	5. Nazwa zabytku (jak w karcie), adres <b>MUR PRZYKOŚCIELNY Z BRAMĄ I KAPLICAMI</b> ul. bł. Sykulskiego 1, 26-720 Policzna	6. Zawartość załącznika: Opis, plan sytuacyjny, rzut, fotografie 1-6.
2. Gmina	Policzna		
3. Powiat	zwoleński		
4. Województwo	mazowieckie		

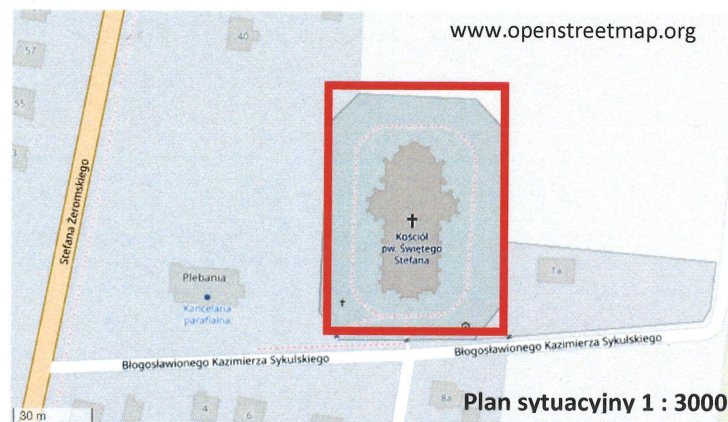
13. Opis cd.

**Brama główna** usytuowana centralnie w krótszym boku ogrodzenia od strony południowej, na osi wejścia głównego do kościoła. Architektonicznie nawiązuje do formy oraz dominant występujących w obrębie elewacji frontowej. Trójosiowa, centralnie brama wjazdowa, po bokach furtki, zamknięte łukami ostrymi, rozdzielone filarami, szerszymi po obu stronach bramy i węższymi na skrajach przy furtkach. Filary niemal na całej wysokości dekorowane wąskimi blendami zamkniętymi łukami ostrymi. Od strony placu kościelnego blendy jedynie w filarach flankujących bramę wjazdową. Szczyty bramy i furtki dekorowane gzymsami schodkowymi. Brama szersza i wyższa niż boczne furtki. Brama, furtki oraz filary zwieńczone trójkątnymi szczycikami, z dwuspadowymi daszkami z betonu. Od frontu w szczytach obu furtek tabliczki kamienne z wrytymi datami po lewej stronie /Z 1889/ po prawej stronie /K1896/, ponad bramą pusta kamienna tabliczka. W blendzie filara po lewej stronie bramy wjazdowej we wnęce tablica z metalu z napisem /PADLI NA POLU CHWAŁY/ODPIERAJAC Z GRANIC PAŃSTAWA POLSKIEGO/POD WODZĄ JÓZEFA PIŁSUDSKIEGO/NAWAŁĘ NAJEŹDŹCÓW W LATACH 1918/20/BYZDRA JÓZEF, SYN ROLNIKA/FURGA PIOTR, SYN ROLNIKA/GDALA JAKÓB, SYN ROLNIKA/ IWAŃCZY ANTONI, SYN ROLNIKA/ KRAWCZYK JAN, SYN ROLNIKA/ PODSIADŁY STANISŁAW, SYN ROBOTNIKA ROLNEGO/ SKAWIŃSKI JAN, SYN ROLNIKA/ WOŁOSZYN WŁADYSŁAW, SYN ROLNIKA/ KU WIECXNEJ PAMIĘCI PRZYSZŁYCH POLOLEŃ/ TABLICĘ NINIEJSZĄ UFUNDOWAŁA/ GMINA POLOICZNA. Brama i furtki otwierane do wewnątrz (placu). Brama dwuskrzydłowa, furtki jednoskrzydłowe, ażurowe zbudowana z pionowych prętów, wzmocnione poprzecznie i na skos płaskownikami. Elementy pionowe zakończone powtarzalnym motywem stylizowanych lili. Centralnie w obu skrzydłach rozeta w formie akantu.

**Furtka na plebanię** usytuowana w zachodniej części ogrodzenia, flankowana przez dwa słupki z ostrołukowymi blendami po stronie zewnętrznej.



Furtka jednoskrzydłowa otwierana do wewnątrz, jak furtki w bramie głównej.

**Brama wjazdowa na plac kościelny**, usytuowana w południowo-zachodniej części obrodzenia, po bokach słupki, dekorowane ostrołukowymi blendami od strony wewnętrznej i zewnętrznej Brama dwuskrzydłowa, otwierana do wewnątrz jak w bramie głównej.


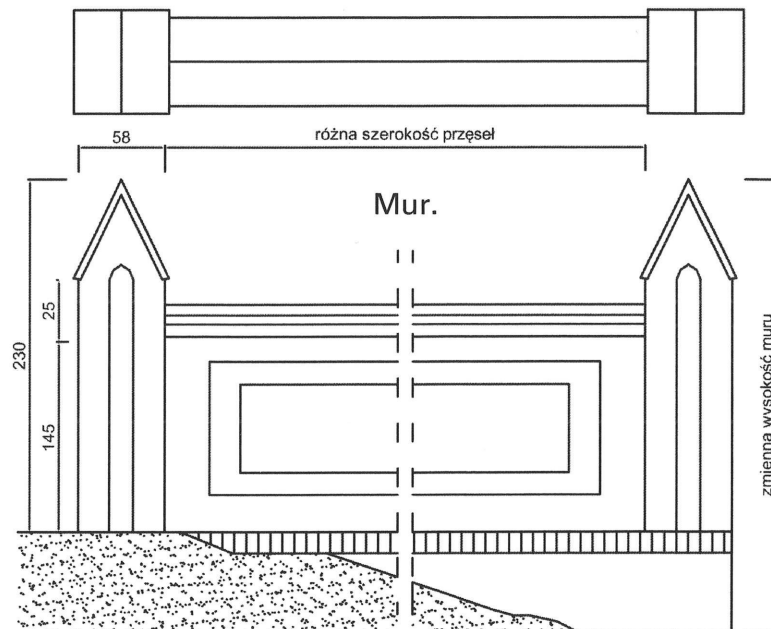


Fot. 2. Fragment muru od południa, widok z zewnątrz.

Opracowanie załącznika: mgr Ewelina Maciejczyk,  
(data i podpis) IX 2022 r.



Brama główna, widok od południa.



Kaplica.

1. Miejscowość	<b>POLICZNA</b>	5. Nazwa zabytku (jak w karcie), adres <b>MUR PRZYKOŚCIELNY Z BRAMĄ I KAPLICAMI</b> ul. bł. Sykulskiego 1, 26-720 Policzna	6. Zawartość załącznika: fotografie nr 3-9.
2. Gmina	Policzna		
3. Powiat	zwoleński		
4. Województwo	mazowieckie		



Fot. 3. Mur zachodni, widok z placu kościelnego.



Fot. 4. Mur zachodni, widok z zewnątrz (od plebanii).



Fot. 5. Kaplica południowo-zachodnia.



Fot. 6. Kaplica południowo-wschodnia.



Fot. 7. Kaplica północno-wschodnia.



Fot. 8. Kaplica północno-zachodnia.



Fot. 9. Fragment muru.